




## CENSO Y CONTROL REPRODUCTIVO DE RAPACES RUPÍCOLAS 2015

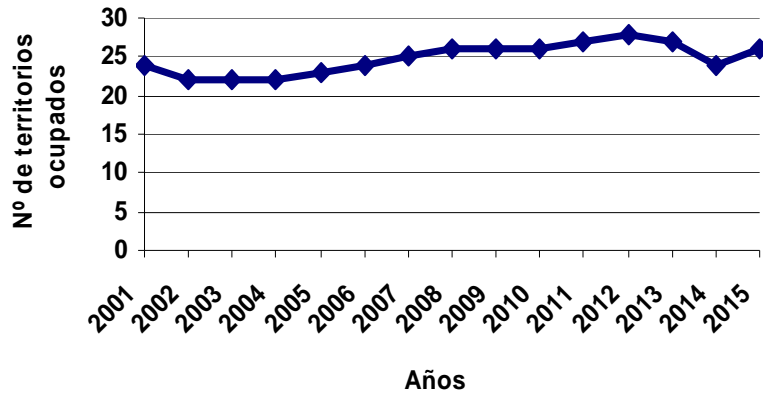
Desde 2003 la Dirección General de Medio Ambiente cuenta con un programa de censo y control reproductivo para algunas especies de aves rapaces de la Región de Murcia. Dicho programa permite conocer la evolución de la población regional de dichas especies así como detectar impactos negativos y poder definir actuaciones de gestión. En la temporada 2015 las especies objetivo han sido: águila perdicera (*Aquila fasciata*), águila real (*Aquila chrysaetos*) y buitre leonado (*Gyps fulvus*). Se muestran a continuación los resultados obtenidos para cada especie.





## ÁGUILA PERDICERA (*Aquila fasciata*)

### Tendencia poblacional

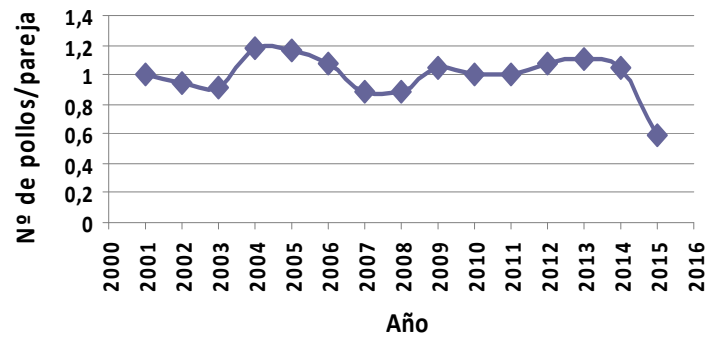


### Demografía

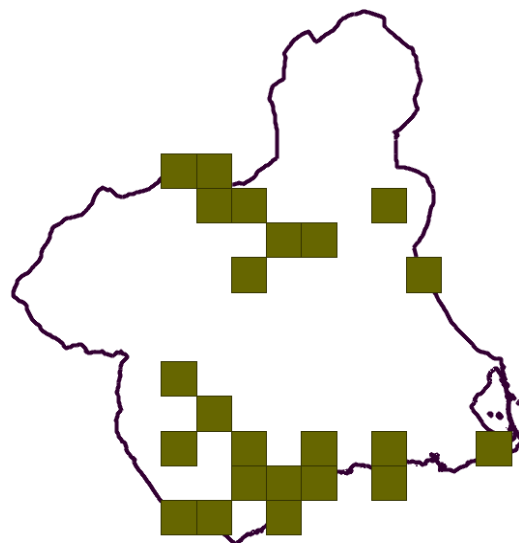
En 2015 se cifra la población regional en **26 territorios**, cada uno ocupado por una pareja. Se muestra la evolución de los territorios ocupados desde 2001.

### Productividad

En 2015 han incubado **20 parejas** y otras 3 no, habiéndose constatado el nacimiento de **14 pollos**. Faltan datos para un 11,5% de las parejas (3 parejas). La cifra real de producción se encuentra entre **14-17 pollos**. La productividad alcanzada en 2015 es de **0,54-0,65 pollos/pareja**.



### Distribución regional del águila perdicera en 2015 (10 x 10 km)

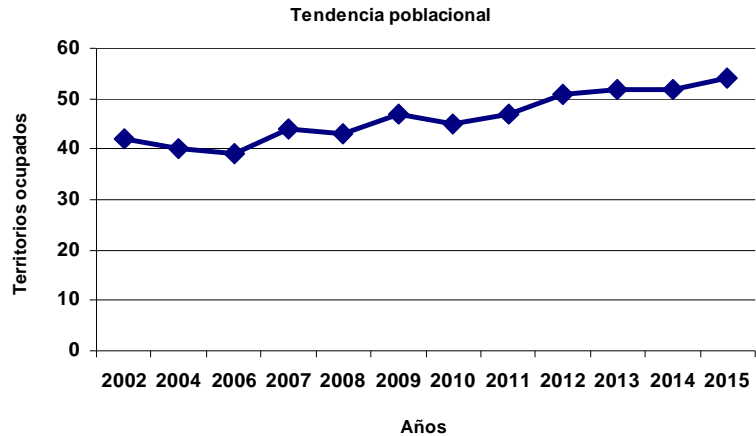




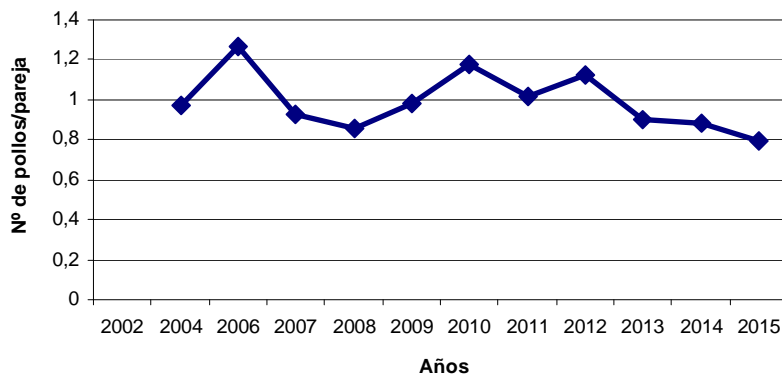
## ÁGUILA REAL (*Aquila chrysaetos*)

### Demografía

En 2015 se cifra la población regional en **54 territorios** ocupados, 51 de ellos con 1 pareja y 3 territorios ocupados por 1 ejemplar. Se ha constatado la recolonización de 3 territorios abandonados.



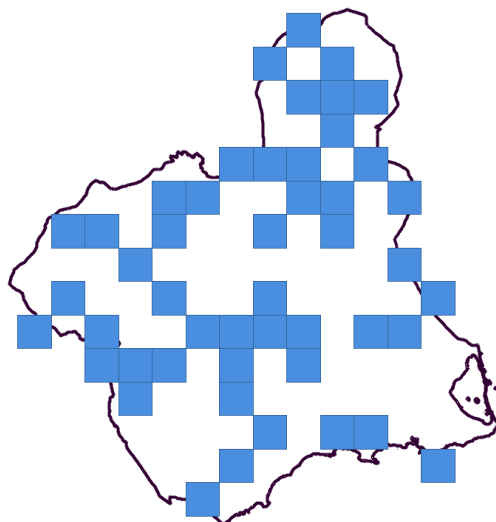
Nota: En 2003 y 2005 no se realizó censo regional de la especie, sólo se censó en ZEPA



### Productividad

En 2015, de **41 territorios**, en los que se ha podido obtener el dato, **33 parejas han incubado**, 6 parejas no han incubado y 2 corresponden a individuos territoriales. Se ha constatado el nacimiento de **35 pollos**. Faltan datos para un 19,6 % de los territorios (12 parejas y 1 individuo territorial). La productividad alcanzada en 2015 es de **0,79 pollos/pareja**.

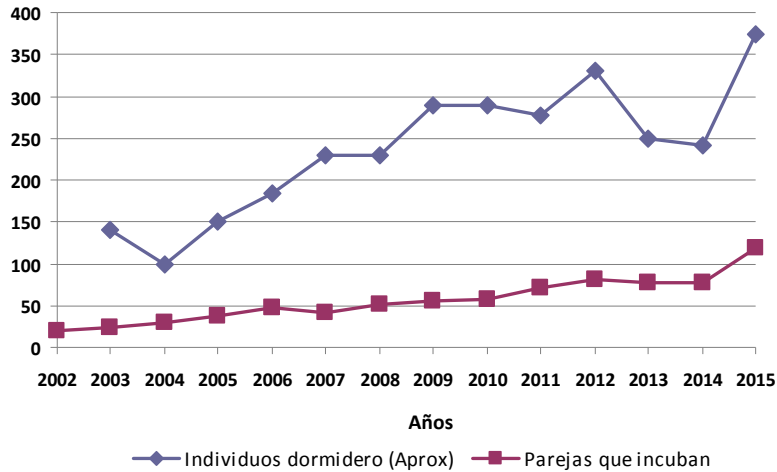
### Distribución regional del águila real en 2015 (10 x 10 km)





## BUITRE LEONADO (*Gyps fulvus*)

### Tendencia poblacional



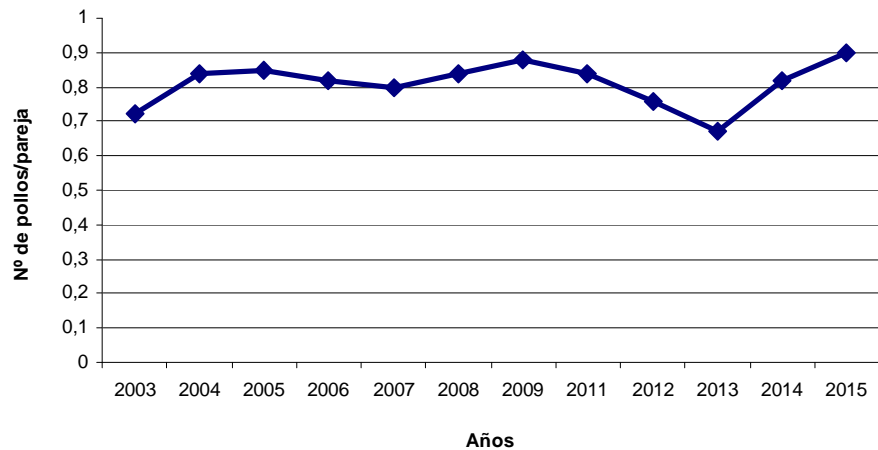
### Demografía

En 2015 la población regional, agrupada en 6 colonias, está formada por un total de **123 parejas** y aproximadamente **375 individuos**.

### Productividad

En 2015 han incubado **119 parejas** y otras 4 no, llegando la producción a **111 pollos**. Se ha obtenido una productividad de **0,90 pollos/pareja**.

Nota: No se tienen datos del año 2010.



### Distribución regional del buitre leonado en 2015 (10 x 10 km)

